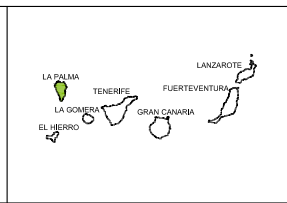
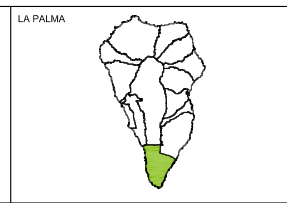
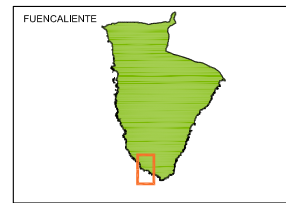


ÁMBITO DEL MONUMENTO NATURAL DE LOS VOLCANES DE TENEGUÍA.
NORMAS DE CONSERVACIÓN


DELIMITACIONES:

- Ámbito
 - Límite del Término Municipal
 - Deslínde del Dominio Público Marítimo Terrestre
 - Límite de ribera del mar
 - Límite de la Servidumbre de Protección de Costas
 - Servidumbre de Tránsito
 - Influencia del litoral
- Fuente: «© Ministerio para la Transición Ecológica (MITECO)»



**REVISIÓN PARCIAL Nº1 DE LAS NORMAS DE CONSERVACIÓN
MONUMENTO NATURAL DE LOS VOLCANES TENEGUÍA P10**

ARQUITECTO:
GABRIEL HENRIQUEZ PEREZ S.L.P.
AUTOR DEL ENCARGO:
EXCMO. CABILDO INSULAR DE LA PALMA
FECHA:
JULIO 2020



SITUACION:
FUENCALIENTE - LA PALMA
PLANO DE INFORMACION:
ÁMBITO (SITUACIÓN Y EMPLAZAMIENTO)
ESCALA:
1/5.000
PLANO:
I.1